

土砂災害の警戒区域について

土砂災害防止法に基づき、都道府県は調査を実施し、土砂災害のおそれのある区域を以下の通り指定しています。

特別警戒区域	建築物に損壊が生じ住民等の生命又は身体に著しい危害が生じるおそれがあると認められる区域
警戒区域	住民等の生命又は身体に危害が生じるおそれがあると認められる区域

土砂災害から身を守るために知っておくこと

- ①お住まいの場所が、**土砂災害警戒区域内**にあるかどうか確認してください。
土砂災害警戒区域内では、**がけ崩れ、土石流、地すべり**により引き起こされる災害が**非常に多く発生**しております。お住まいの場所が土砂災害警戒区域内にあるかどうかは和歌山県ホームページの「**わかやま土砂災害マップ**」でも見るすることができます。
- ②**大雨警報や土砂災害警戒情報**に注意してください。
大雨によって**土砂災害発生の危険度が高まる**と、大雨警報や**土砂災害警戒情報**が発表されます。**現在から2時間先**までの土砂災害の危険度の高まりを確認することができますので、避難や避難準備に役立ててください。
- ③**危険な状況になる前に避難**してください。
土砂災害警戒区域等内にお住まいの方は、土砂災害警戒情報に注意し、市の避難情報に従って、避難場所などの安全な場所に**早めに避難**してください。また、**身の回りに異変**を感じた場合には避難情報を待たずに**直ちに身の安全を確保する行動**をとってください。

土砂災害危険箇所等、雨量情報、土砂災害警戒情報のより詳しい情報はこちらから確認してください。

わかやま土砂災害マップ

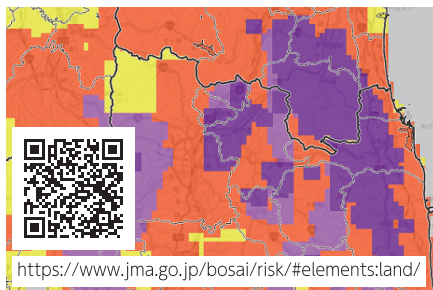
どこが
足らないのか
わかやま
土砂災害
マップ

いつ
足らないのか
雨量情報
土砂災害
警戒情報

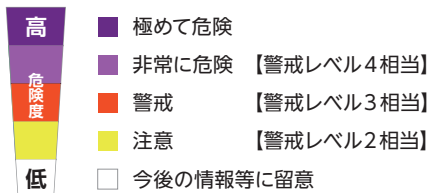
キキクル(危険度分布)について

どこで土砂災害や浸水害、洪水災害の危険度が高まっているかを知ることができる、命を守るための情報です。

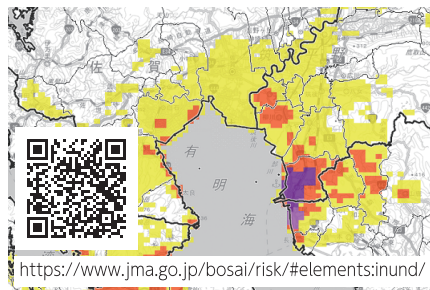
土砂キキクル 大雨警報(土砂災害)の危険度分布



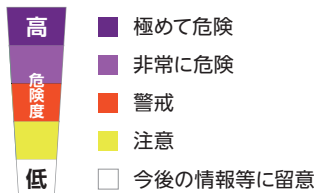
紫：崖・渓流の近くは危険



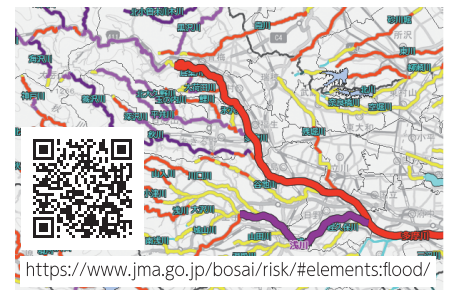
浸水キキクル 大雨警報(浸水害)の危険度分布



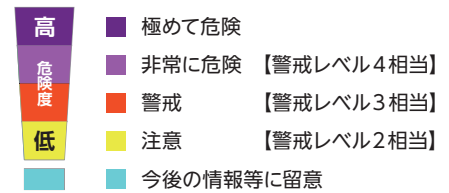
紫：低地は危険



洪水キキクル 洪水警報の危険度分布



紫：河川沿いは危険



※使用している携帯電話・アプリケーションによっては二次元バーコードの読み取りができない場合があります。