

保存版

有田市

土砂災害 ハザードマップ


このマップで次のようなことを確認してください

避難場所までの経路

自宅周辺の被害想定


非常持ち出し品・備蓄品の準備


情報の入手先



有田市
ARIDA CITY



 指定緊急避難場所一覧
索引図 P1
P2

 土砂災害・洪水
ハザードマップ P3
P22

 有田川浸水想定区域 P23
P30

 土砂災害について P31
P33

 警戒レベルを用いた
避難情報 P34

 非常持ち出し品
および備蓄品 P35

 防災情報の入手 P36

 マイ・タイムライン P37
P38

 わが家の
「緊急・救急情報」防災メモ 裏面

有田市では、和歌山県が指定した「土砂災害警戒区域」及び「土砂災害特別警戒区域」を対象に土砂災害ハザードマップを作成しました。

土砂災害が予想される場合、市民のみなさまに避難などの適切な行動をとっていただくため作成したものです。

災害の発生に備えて、ご家族や地域の中で避難方法や経路、非常時の連絡方法などを話し合い、連携・協力しあって、防災・減災対策に努めていただくための資料としてこのハザードマップをご活用ください。